



Topo-Gids
van het *Sentier de Grande Randonnée*

GR® 16

Het wandelpad van de Semois (*Sentier de la Semois*)



Edition 7


Updates

versie van 17 april 2026



1^{ste} Nederlandstalige
uitgave



Controleer op www.grsentiers.be of deze versie van het wijzigingsboekje de meest recente is, of klik  [HIER](#) en vervolgens op het tabblad **GPX** of het tabblad **Updates**.

© Alle reproductie- en gebruiksrechten, door welk proces dan ook, zijn voorbehouden.

Alle informatie in SGR-publicaties (teksten, foto's, illustraties, kaarten) is beschermd door de intellectuele eigendomsrechten van SGR. Voor gebruik van deze informatie door derden is schriftelijke toestemming van de uitgever nodig.

Verantwoordelijke uitgever: Marc Vrydagh - rue Nanon, 98 - 5000 Namen

Legende

Zwarte tekst = oorspronkelijke tekst

Paarse tekst = commentaar

Rode cursieve tekst = *nieuwe tekst*

Rood kader met witte tekst = **OORSPRONKELIJK VAK**

Lichtgrijs vak met rode cursieve tekst = *NIEUW VAK*



Om dit hele boekje af te drukken, kies je "Boekje" en "Dubbelzijdig afdrukken".



Knip het boekje uit zodat het in de topo past.

Klik op het paginanummer om naar de beschrijving van de wijziging te gaan.

Datum Wijziging		Wijziging van het referentiepunt	Pagina
12 juli	2024	1 tot 2	4
15 juli	2025		
31 januari	2024	2 tot 3	4
19 mei	2025		
19 mei	2025	2 tot 3	5
3 september	2025	4 tot 5	7
15 juni	2024	8 tot 9	7
3 juli	2024	9 tot 10	7
12 november	2022	18 tot 19	7
15 juni	2023	19 tot 20	8
15 juni	2024	29 tot 30	9
27 november	2024	32 tot 36	11
11 april	2022	41 tot 42	11

ZO DICHT MOGELIJK BIJ DE SEMOIS



[...] aan het einde van de rue de Saint-Dié, bij de rotonde linksaf (rue de Neufchâteau) (halte TEC Delhaize). Houd op deze rotonde links aan (N83, richting Reims, Virton, Etalle). Neem voor de spoorwegbrug het kleine pad rechts langs de spoorlijn (het wordt spoedig een RaVel). Steek aan het einde van dit pad de N40 over (rue de Neufchâteau) en volg

een halfverharde weg in (bewegwijzerd "Sentier du RAVel" [...]).

Toevoeging van een verbinding naar de GR 15: pagina 43, tussen referentiepunten 2 en 3

[...] Tijdens de klim voegt de GR zich bij een bredere weg – *van rechts komt de GR 15 - GR 16 verbinding en de GTPBVW:*

Verbinding GR 16 naar GR 15:

Om de GR 15 te bereiken (in tegengestelde richting van de GTPBVW), ga je rechtsaf het platteland in en 250 m verder (kruisbeeld) weer rechtsaf. Blijf lang (1,1 km) op deze kronkelige weg door het bos. Sla bij de grote kruising linksaf, loop 80 m en sla dan rechtsaf, volg een pad over 750 m. Ga bij de T-splitsing met een brede bosweg rechtsaf en volg een baan die u 230 m naar links volgt. Verlaat het bos en ga rechtsaf over een gravelpad. Sla bij de kruising rechtsaf. Ga onder de N4 door. Ga na ongeveer honderd meter rechts het bos in via een oude vicinale weg en volg de GR 15.

Neem deze weg naar links *Neem deze bredere weg aan de linkerkant* door een bosje. Aan het einde van dit bosje, neem een korte bocht naar rechts/links [...]



**Toevoeging van een verbinding naar de GRP 151:
pagina 43, tussen referentiepunten 2 en 3**

[...] Vóór de eerste huizen in het gehucht Tattert buigt de GR linksaf een aarden weg op. Hij vermijdt de brede brandgang en buigt naar rechts over een stijgende zandweg. Hij negeert een spoor aan de linkerkant. Bij de afdaling na de kam, *bereik* de rand van het bos en voor de eerste huizen in Lottert.

Verbinding GR 16 – GRP 151

Ga dan rechtdoor en daal af naar de kapel uit 1867. Sla rechtsaf in de rue de la Chavée. Sla 300 m verderop linksaf en neem een smal pad. Je komt uit op een pleintje in het dorp Thiaumont. Neem links de rue du Marquisat in de richting van Lottert en Habay. Passeer een kapel. Sla bij de splitsing

rechtsaf de rue L'Orée du Bois in. Negeer de zijwegen. Ga onder een hoogspanningsleiding door en blijf op deze kleine baan. Verderop, bij een bocht naar rechts, ga je rechtdoor een betonnen afdaling in. Steek een beek (de Drouattert) over en ga vervolgens weer omhoog over het gravelpad. Je komt bij een kleine baan. Volg deze naar rechts. Wandel Nobressart binnen en kom uit bij de kerk. Vanaf de kerk wandel je verder in de richting van Habay via de rue de la Schock, 1 km bergopwaarts. Sla rechtsaf, het bos in, een gravelpad op en vervolgens een smal pad dat breder wordt en uitkomt op de N87. Steek de baan over en wandel verder rechtdoor over een brede bosweg. Ga door een wildhek. Daal 100 m af tot aan een kruispunt. Laat dit links liggen en volg de weg bergopwaarts. Negeer een pad dat rechts naar beneden loopt. Bereik een vlak stuk en daal vervolgens af in de brede bocht naar links. Onderaan verlaat je de bosweg en neemt je rechts de houten brug om een beekje (de Breedbaach) over te steken. Neem onmiddellijk bij de Y-splitsing de linker tak en volg een zeer smal pad in het bos. Steek een tweede brug over om de Rulles over te steken. Iets verderop kom je bij een T-splitsing en de GRP 151. Volg samen met de GR 16 een haarspeld naar links. [...]

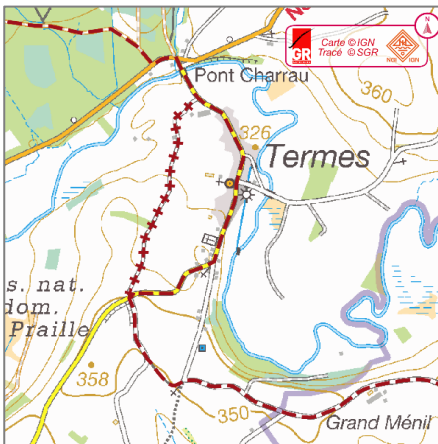


Wijziging pagina 45, tussen referentiepunten 4 en 5

[...] In een bosje steekt de GR de Hachybeek over en iets verderop de Rodenbachbeek, twee zijrivieren van de Semois waar deze door het natuurreservaat van de moerassen van Vance trekt. Vlakbij een metalen kruis kruist de route *eerst de weg Habay - Vance. Verderop, bij een kruispunt met een ander, imposanter metalen kruis, kruist de GR opnieuw een minder drukke weg* en volgt verder de oude Romeinse weg. [...]

Wijziging in Termes: pagina 49, tussen referentiepunten 8 en 9

[...] De GR negeert een weg naar rechts. Verderop, als de baan in een haarspeldbocht naar rechts buigt, neemt hij een grasweg naar links en passeert bij een kruisbeeld. Al snel komt hij bij een kleine baan en volgt deze zonder van richting te veranderen.



Steek de baan over die Termes met Frenois verbindt en sla rechtsaf een oude asfaltweg op. Aan de rechterkant de klokkentoren en de huizen van het dorp Termes. Sla op de T, naast een boerderij, linksaf. *Bij de kruising met een grotere baan, volg deze naar rechts en wandel Termes binnen. Na de kerk volgt u de hoofdstraat van het dorp tot aan* naar de brug Charrau over de Semois. [...]

Wijziging in Jamoigne: pagina 51, tussen referentiepunten 9 en 10

[...] Loop langs het *oude* politiebureau en volg de smalle gravelweg [...]

Wijziging bij het buitenwandelen Ste-Cécile: pagina 61, tussen referentiepunten 18 en 19

1e alinea na het rode kader Ste-Cécile:

[...] en kom uit op een baan. Volg deze *een paar meter* naar rechts *rechts en sla tussen nrs. 16 en 18 linksaf een steegje in, dat afgesloten is voor het*

verkeer. Bij de kruising met de rue du Terme gaat u rechtdoor de rue du Lambrai in (bankje). Net na nr. 23, voordat je het bos ingaat, ga rechtsaf een grasweg tussen de velden op. Ga naar de hoek van een bos en volg de weg in dezelfde richting tot je bij een hek komt (bankje). Ga erdoor en ga verder langs de rand van het veld (omheining aan je rechterkant). Ga aan het einde van de weg, scherp naar links een pad dichtbij de Semois op. Volg het een heel eind.

Wijziging in Conques: pagina 61 tot 64, tussen referentiepunten 19 en 20

Onderaan pagina 61

[...] een pad dat naar rechts naar de N884 slingert. *(Om de Priorij van Conques te zien, ga naar rechts over ongeveer 100 meter).*

*Steek voorzichtig de hoofdbaan over en ga rechtdoor langs de rand van het weiland. Je passeert verschillende vijvers (aan de rechterkant). Na een bocht naar links ga je verder door het bos. Bij de T-splitsing ga rechtsaf (bankje). Opgelet! Bij een beekje, begin aan een stevige klim over een spoor dat de beek volgt door een sparrenbos. Volg bij de T-splitsing met een oude spoorlijn, deze laatste een heel stuk naar rechts tot je bij een **verbinding met GRP 161** komt (het viaduct over de Semois is recht vooruit te zien).*

8.1 km

VERBINDING MET DE GRP® 161

(20)

Kaart 6A



Een andere GR® : de GR 16 sluit zich aan bij de GRP 161 "Tour du Pays de Bouillon en Ardenne".


VARIANT VAN CONQUES 20 NAAR MORTEHAN 21 VIA HERBEUMONT MET DE GRP® 161

(Om in Herbeumont te komen, neem de avenue des Combattants aan de overkant). Vervolg verder de oude spoorlijn, die naar links is afgeweken en die bekend is geworden als de "voie des pierres qui parlent".

De variant gaat hier over een kort deel van het "pad van de sprekende stenen". Verderop, in gezelschap van GRP 161, nodigt deze wandeling van 7 kilometer je uit om de vallei van de Aise en haar verleden te ontdekken aan de hand van acht leisteenplaten die langs de oude spoorlijn 163A zijn geplaatst. Posters op deze stenen vertellen de geschiedenis van de leisteen-groeven in de regio.

Sla na een tweede brug over het pad rechtsaf een asfaltpad in dat naar de N884 Herbeumont - Bertrix leidt. Steek de hoofdbaan over en neem de

asfaltweg aan de overkant. Na het laatste huis neemt een gravelweg het over om de top van de heuvel te bereiken (de kapel Sainte-Barbe ligt beneden, aan de rechterkant). Blijf op de grootste weg, dat naar links buigt. Verlaat na 500 meter de weg op een buiten-GRP-pad , dat naar de  la Roche des Corbeaux leidt. Keer terug naar de bosweg en de GRP en volg deze naar links.

Enmaal terug op de GRP, bereik je na 600 meter een baan op de kruising van de N884 en 865.  halte "Linglé". Volg de N884 naar rechts gedurende 160 meter. Neem de weg links naar de voormalige lesteengroeven van Linglé. Na de ruïnes, verborgen in de begroeiing, komt het pad bij een kleine asfaltbaan die naar een huis leidt. Ga bergafwaarts naar links en voeg in op de baan Morteihan - Bertrix.



Hier zijn er twee mogelijkheden :
verbinding met de GRP 161

- naar links om Morteihan en de variant via het oude kerkhof van Morteihan en Cugnon te bereiken: steek de brug over de Semois over; sla bij de kapel linksaf de rue des Minières in en vervolg de variant via de rue de la Cherreau;

- naar rechts: volg de GR rechtstreeks naar Cugnon via Le Mergire.

Lees het vervolg bij  Morteihan.

Bij deze splitsing neem je een kwart bocht naar links, dan naar rechts, en volg een asfaltpad in slechte staat. Voeg weer in op de N884. Volg de hoofdweg ongeveer 100 meter naar links. Op kilometerpunt 17, net voor de [...]

Wijziging voor Auclin: pagina 76-77, tussen referentiepunten 29 en 30

Het uitkijkpunt van Auclin. 180 meter boven de Semois, een 31,60 meter hoge toren van gelamineerd hout. 162 treden leiden naar de top, waar je kunt genieten van een panoramisch uitzicht.

~~Sla bij de volgende kruising~~ *Loop langs het uitkijkpunt naar links. Neem een pad met esdoorns. Ga bij de T, achter het uitkijkpunt,*

linksaf de steile weg af. Beklim na ongeveer 100 m de helling naar rechts en bereik na 40 m een kruispunt. Ga verder naar links over de aarden weg. Sla bij nabijgelegen Y rechtsaf. Ga de weg af, dat door het bos kronkelt. Ga door de eerste naaldbomen (sparren en douglas-sparren). Na een tweede naaldbos (sparren en douglassparren) gaat u vlak verder over de weg door de loofbomen (eikenbos en haagbeukbos). Ga bij een goed gemarkeerde bocht naar links rechtdoor op het pad. Bij de nabijgelegen Y, klim naar links om het uitkijkpunt te bereiken dat uitkijkt over de Semois en de Abdij van Cordemois.

De abdij Notre-Dame de Clairefontaine in Cordemois zet de traditie voort van de abdij van Clairefontaine bij Arlon, die tijdens de Franse Revolutie werd verwoest. Het werd gebouwd tussen 1930 en 1935 naar plannen van Henri Vaes, eveneens de architect van de abdij van Orval. Een nonnengemeenschap leeft er volgens de regel van Sint Benedictus.



Volg het pad naar het uitkijkpunt van de Moulin de l'Épine. Ga rechtsaf het brede, kronkelende pad af. Kom bij een gravelbaan en ga naar links. Na een paar meter bereik je de Moulin de l'Épine (en de loopbrug naar de GR 14 op de linkeroever).

1,9 km **MOULIN DE L'ÉPINE** **(30)** **Kaart 7**

De GR 16 gaat verder naar rechts richting Botassart, net na de elektriciteitspaal, en loopt langs een huis aan de rechterkant. Ga langs een paar chalets [...]

Pagina 80

VARIANT LADDERWANDELING VAN ROCHEHAUT 2,3 km **Kaart 8**

Pagina 83

VARIANT FRAHAN 1,7 km **Kaart 8**

Pagina 85

VARIANT LAFORÊT 7,7 km **Kaarten 8 en 9**

Wijziging op Les Hautes-Rivières: pagina 91, tussen referentiepunten 41 - 42

[...] Bereik de D13. Steek de brug over de Semoy over. ~~Ga linksaf Les Hautes Rivières in langs de hoofdstraat (Grande Rue).~~

1.9 km **LES HAUTES-RIVIÈRES** **(41)** **Kaart 9**

Volg na het stadhuis de gelijknamige straat. Volg de lage stenen muurtjes aan de linkerkant. Daal na 50 meter enkele rustieke trappen af aan de linkerkant bij de hoek van een huis. Ga terug in de richting van de rivier en sla rechtsaf het pad op aan de rechteroever van de Semoy, achter de huizen. Neem na 400 m een kwartslag naar rechts. Sla rechtsaf een laantje in tussen twee hekken. Steek de baan over en sla linksaf.

Sla bij het volgende kruispunt rechtsaf de Route de Linchamps (D13) op en [...]

4.5 km **LE CHAMP BERNARD** **(42)** **Kaart 9**

